

**Российская Федерация  
Республика Башкортостан**

**ПАСПОРТ ДОСТУПНОСТИ**

**Объекта социальной инфраструктуры (ОСИ)**

**Отчет о проведенном обследовании объекта:**

**Муниципальное бюджетное общеобразовательное учреждение**

**Школа №157 городского округа город Уфа**

**Республики Башкортостан**

**Адрес: Республика Башкортостан, г. Уфа, ул. Мушникова, д. 17/1**



г. Уфа

2018 год

## ОБОЗНАЧЕНИЯ И СОКРАЩЕНИЯ

### Общие:

- АИС - автоматизированная информационная система
- ВОГ - Всероссийское общество глухих
- ВОЗ - Всемирная Организация Здравоохранения
- ВОИ - Всероссийское общество инвалидов
- ВОС - Всероссийское общество слепых
- ВСН - Ведомственные строительные нормы
- ГОСТ Р - Государственный стандарт РФ
- ИОГВ - исполнительный орган государственной власти
- ИПР - индивидуальная программа реабилитации инвалида (ребенка-инвалида)
- КоАП - Кодекс Российской Федерации об административных правонарушениях
- КД - коэффициент уровня доступности
- МГН - маломобильные группы населения
- МДС - Методические документы в строительстве
- МКФ - Международная классификация функционирования, ограничений жизнедеятельности и здоровья
- НПБ - нормы пожарной безопасности
- ООИ - общественная организация инвалидов
- ООН - Организация объединенных наций
- ОСИ - объект социальной инфраструктуры
- ОСЗН - орган социальной защиты населения
- ПД - показатель состояния доступности
- РДС - Руководящий документ системы
- РФ - Российская Федерация
- СНИП - Строительные нормы и правила РФ
- СО - социальное обслуживание
- СП - Свод правил по проектированию и строительству
- СПАС - служба поддержки адаптивной среды
- ТСН - Территориальные строительные нормы
- ТСР - техническое средство реабилитации
- УСО - учреждение социального обслуживания

### **Категории инвалидов**

- Г - инвалиды с нарушениями слуха
- К - инвалиды, передвигающиеся на креслах-колясках
- О - (ОДА) инвалиды с нарушениями опорно-двигательного аппарата
- С - инвалиды с нарушениями зрения
- У - инвалиды с нарушениями умственного развития

### **Состояние доступности объекта (зоны)**

- ДП - доступно полностью
- ДЧ - доступно частично
- ДУ - доступно условно
- «ВНД» - временно недоступно

### **Вариант организации доступности объекта (формы обслуживания)**

- «А» - доступность всех зон и помещений - универсальная
- «Б» - доступны специально выделенные участки и помещения
- «ДУ» - доступность условная: дополнительная помощь сотрудника, услуги на дому, дистанционно
- «ВНД» - не организована доступность

### **Вид работ по адаптации (в соответствии с классификатором)**

- ТР - текущий ремонт
- ПСД - подготовка проектно-сметной документации
- Стр - строительство
- КР - капитальный ремонт
- Рек - реконструкция
- Орг - организация альтернативной формы обслуживания и другие организационные мероприятия

**АНКЕТА**  
**(информация об объекте)**  
**К ПАСПОРТУ ДОСТУПНОСТИ**  
**№ 1**

**1. Общие сведения об объекте**

- 1.1. Наименование (вид) объекта Муниципальное бюджетное общеобразовательное учреждение Школа №157 городского округа город Уфа Республики Башкортостан
- 1.2. Адрес объекта: 450039, Республика Башкортостан, г. Уфа, ул. Мушникова, д. 17/1
- 1.3. Сведения о размещении объекта:  
- отдельно стоящее здание 4 этажа 9255 кв.м
- 1.4. Год постройки здания 2005 г. последнего капитального ремонта \_\_\_\_\_
- 1.5. Дата предстоящих плановых ремонтных работ: текущего \_\_\_\_\_, капитального \_\_\_\_\_

**сведения об организации, расположенной на объекте**

- 1.6. Название организации (учреждения), (полное юридическое наименование – согласно Положению, краткое наименование) Муниципальное бюджетное общеобразовательное учреждение Школа №157 городского округа город Уфа Республики Башкортостан; МБОУ Школа № 157
- 1.7. Юридический адрес организации (учреждения) 450039, Республика Башкортостан, г. Уфа, ул. Мушникова, д. 17/1
- 1.8. Основание для пользования объектом (оперативное управление, аренда, собственность) оперативное управление
- 1.9. Форма собственности (государственная, негосударственная) – государственная
- 1.10. Территориальная принадлежность (федеральная, региональная, муниципальная) – муниципальная
- 1.11. Вышестоящая организация Управление образования Администрации городского округа город Уфа Республики Башкортостан
- 1.12. Адрес вышестоящей организации, другие координаты 450096, г. Уфа, ул. Орловская, 33

**2. Характеристика деятельности организации на объекте**

- 2.1 Сфера деятельности образование \_\_\_\_\_
- 2.2 Виды оказываемых услуг – образовательные услуги
- 2.3 Форма оказания услуг: – на объекте
- 2.4 Категории обслуживаемого населения по возрасту: - дети от 7 до 17 лет
- 2.5 Категории обслуживаемых инвалидов – \_\_\_\_\_
- 2.6 Плановая мощность: посещаемость (количество обслуживаемых в день), вместимость, пропускная способность – максимальная посещаемость 1314 человек.
- 2.7 Участие в исполнении ИПР инвалида, ребенка-инвалида (да, нет) – нет

**3. Состояние доступности объекта для инвалидов и других маломобильных групп населения (МГН)**

**3.1 Путь следования к объекту пассажирским транспортом** – Автобусы: 10, 74, 110с, 26, 290; троллейбус 9, 10, 15; маршрутное такси: 74, 110м, 110С, 207, 208, 226м, 226э, 253, 272, 290, 298.

(описать маршрут движения с использованием пассажирского транспорта)

наличие адаптированного пассажирского транспорта к объекту - Автобусы: 74, 110с, 290.

**3.2 Путь к объекту от ближайшей остановки пассажирского транспорта:**

- 3.2.1 расстояние до объекта от остановки транспорта 500 м
- 3.2.2 время движения (пешком) 10 мин
- 3.2.3 наличие выделенного от проезжей части пешеходного пути (*да, нет*) – есть
- 3.2.4 Перекрестки: нет
- 3.2.5 Информация на пути следования к объекту: нет
- 3.2.6 Перепады высоты на пути: *есть, нет* – есть
- Их обустройство для инвалидов на коляске: *да, нет* – нет

### 3.3 Вариант организации доступности (формы обслуживания)\* с учетом СП 35-101-2001

№№ п/п	Категория инвалидов (вид нарушения)	Вариант организации доступности объекта
1.	<b>Все категории инвалидов и МГН</b>	ДУ
	<i>в том числе инвалиды:</i>	
2	передвигающиеся на креслах-колясках	ВНД
3	с нарушениями опорно-двигательного аппарата	ДУ
4	с нарушениями зрения	ДУ
5	с нарушениями слуха	ДУ
6	с нарушениями умственного развития	Б

\* - указывается один из вариантов: «А», «Б», «ДУ», «ВНД»

### 4. Управленческое решение (предложения по адаптации основных структурных элементов объекта)

№ п/п	Основные структурно-функциональные зоны объекта	Рекомендации по адаптации объекта (вид работы)*
1	Территория, прилегающая к зданию (участок)	Организационные мероприятия Текущий ремонт
2	Вход (входы) в здание	Организационные мероприятия Текущий ремонт Капитальный ремонт
3	Путь (пути) движения внутри здания (в т. ч. пути эвакуации)	Текущий ремонт Организационные мероприятия
4	Зона целевого назначения здания (целевого посещения объекта)	Организация альтернативной формы обслуживания
5	Санитарно-гигиенические помещения	Организационные мероприятия Текущий ремонт Капитальный ремонт
6	Система информации на объекте (на всех зонах)	Организационные мероприятия Текущий ремонт Индивидуальное решение с ТСР
7	Пути движения к объекту (от остановки транспорта)	Организационные мероприятия
8.	<b>Все зоны и участки</b>	

\* - указывается один из вариантов (видов работ): не нуждается; ремонт (текущий, капитальный); индивидуальное решение с ТСР; технические решения невозможны – организация альтернативной формы обслуживания

Согласовано  
Председатель БРО ВОИ  
/ Ротов О. Л.



Утверждаю  
Председатель комиссии  
Ракаева Л.Р.



2018 г.

**АКТ ОБСЛЕДОВАНИЯ ОБЪЕКТА  
К ПАСПОРТУ ДОСТУПНОСТИ  
№ 1**

г.Уфа

«08» октября 2018 г.

Наименование территориального  
образования субъекта РФ

**1. Общие сведения об объекте**

1.1. Наименование (вид) объекта Муниципальное бюджетное общеобразовательное учреждение Школа №157 городского округа город Уфа Республики Башкортостан

1.2. Адрес объекта: 450039, Республика Башкортостан, г. Уфа, ул. Мушниковая, д. 17/1

1.3. Сведения о размещении объекта:

- отдельно стоящее здание 4 этажа 9255 кв.м

1.4. Год постройки здания 2005 г. последнего капитального ремонта \_\_\_\_\_

1.5. Дата предстоящих плановых ремонтных работ: текущего \_\_\_\_\_, капитального \_\_\_\_\_

1.6. Название организации (учреждения), (полное юридическое наименование – согласно Положению, краткое наименование) Муниципальное бюджетное общеобразовательное учреждение Школа №157 городского округа город Уфа Республики Башкортостан; МБОУ Школа № 157

1.7. Юридический адрес организации (учреждения) 450039, Республика Башкортостан, г. Уфа, ул. Мушниковая, д. 17/1

**2. Характеристика деятельности организации на объекте**

Дополнительная информация – Образование

**3. Состояние доступности объекта**

**и других маломобильных групп населения (МГН)**

**3.1 Путь следования к объекту пассажирским транспортом** – Автобусы: 10, 74, 110с, 26, 290; троллейбус 9, 10, 15; маршрутное такси: 74, 110м, 110с, 207, 208, 226м, 226э, 253, 272, 290, 298.

(описать маршрут движения с использованием пассажирского транспорта)

наличие адаптированного пассажирского транспорта к объекту - Автобусы: 74, 110с, 290.

**3.2 Путь к объекту от ближайшей остановки пассажирского транспорта:**

3.2.1 расстояние до объекта от остановки транспорта 500 м

3.2.2 время движения (пешком) 10 мин

3.2.3 наличие выделенного от проезжей части пешеходного пути (*да, нет*) – есть

3.2.4 Перекрестки: нет

3.2.5 Информация на пути следования к объекту: нет

3.2.6 Перепады высоты на пути: есть, нет – есть

Их обустройство для инвалидов на коляске: да, нет – нет

### 3.3 Организация доступности объекта для инвалидов – форма обслуживания

№№ п/п	Категория инвалидов (вид нарушения)	Вариант организации доступности объекта (формы обслуживания)*
1.	<b>Все категории инвалидов и МГН</b>	ДУ
	<i>в том числе инвалиды:</i>	
2	передвигающиеся на креслах-колясках	ВНД
3	с нарушениями опорно-двигательного аппарата	ДУ
4	с нарушениями зрения	ДУ
5	с нарушениями слуха	ДУ
6	с нарушениями умственного развития	Б

\* - указывается один из вариантов: «А», «Б», «ДУ», «ВНД»

### 3.4 Состояние доступности основных структурно-функциональных зон

№ № п/п	Основные структурно- функциональные зоны	Состояние доступности, в том числе для основных категорий инвалидов**	Приложение	
			№ на плане	№ фото
1	Территория, прилегающая к зданию (участок)	ДЧ-И (Г, У) ДУ (К, О, С)		№ 1-4
2	Вход (входы) в здание	ДП-И (Г, У) ДУ (О, С, К)		№ 5-12
3	Путь (пути) движения внутри здания (в т. ч. пути эвакуации)	ДЧ-И (Г, У) ДУ (С, К, О)		№ 13- 18
4	Зона целевого назначения здания (целевого посещения объекта)	ДЧ-И (Г, У) ДУ (С, О, К)		№ 19- 23
5	Санитарно-гигиенические помещения	ДП-И (Г, У) ДУ (К, О, С)		№ 24- 30
6	Система информации и связи (на всех зонах)	ДЧ-И (К, У, О) ДУ (С, Г)		№ 31- 33
7	Пути движения к объекту (от остановки транспорта)	ДУ		

\*\* Указывается: ДП-В - доступно полностью всем; ДП-И (К, О, С, Г, У) – доступно полностью избирательно (указать категории инвалидов); ДЧ-В - доступно частично всем; ДЧ-И (К, О, С, Г, У) – доступно частично избирательно (указать категории инвалидов); ДУ - доступно условно, ВНД - недоступно

**3.5. ИТОГОВОЕ ЗАКЛЮЧЕНИЕ о состоянии доступности** Объект социальной инфраструктуры Муниципальное бюджетное общеобразовательное учреждение Школа № 157 городского округа город Уфа Республики Башкортостан доступен частично для инвалидов с нарушениями умственного развития, с нарушением слуха и с нарушением опорно – двигательного аппарата. Для людей с полным отсутствием зрения или с частичной потерей его, объект доступен условно, так как для адаптации необходимо организовать помощь со стороны сотрудника ОСИ для сопровождения к месту получения услуги. Для людей, пользующихся креслами – колясками, необходимо организовать альтернативную форму обслуживания на 1этаже.

#### 4. Управленческое решение (проект)

##### 4.1. Рекомендации по адаптации основных структурных элементов объекта:

№ № п \п	Основные структурно-функциональные зоны объекта	Рекомендации по адаптации объекта (вид работы)*
1	Территория, прилегающая к зданию (участок)	Организационные мероприятия Текущий ремонт
2	Вход (входы) в здание	Организационные мероприятия Текущий ремонт Капитальный ремонт
3	Путь (пути) движения внутри здания (в т. ч. пути эвакуации)	Текущий ремонт Организационные мероприятия
4	Зона целевого назначения здания (целевого посещения объекта)	Организация альтернативной формы обслуживания
5	Санитарно-гигиенические помещения	Организационные мероприятия Текущий ремонт Капитальный ремонт
6	Система информации на объекте (на всех зонах)	Организационные мероприятия Текущий ремонт Индивидуальное решение с ТСР
7	Пути движения к объекту (от остановки транспорта)	Организационные мероприятия
8.	<b>Все зоны и участки</b>	Организационные мероприятия Текущий ремонт Индивидуальное решение с ТСР Организация альтернативной формы обслуживания

\* - указывается один из вариантов (видов работ): не нуждается; ремонт (текущий, капитальный); индивидуальное решение с ТСР; технические решения невозможны – организация альтернативной формы обслуживания

4.2. Период проведения работ по мере финансирования, 2018 - 2025 г. г.  
в рамках исполнения Плана проведения необходимых мероприятий по повышению значений показателей доступности объектов и предоставляемых услуг для инвалидов и МГН  
(указывается наименование документа: программы, плана)

4.3 Ожидаемый результат (по состоянию доступности) после выполнения работ по адаптации  
100 % доступность объекта для инвалидов  
Оценка результата исполнения программы, плана (по состоянию доступности)

4.4. Для принятия решения требуется, не требуется (нужное подчеркнуть):

4.4.1. согласование на Комиссии

(наименование Комиссии по координации деятельности в сфере обеспечения доступной среды жизнедеятельности для инвалидов и других МГН)

4.4.2. согласование работ с надзорными органами (в сфере проектирования и строительства, архитектуры, охраны памятников, другое - указать)

4.4.3. техническая экспертиза; разработка проектно-сметной документации;

4.4.4. согласование с вышестоящей организацией (собственником объекта);

4.4.5. согласование с общественными организациями инвалидов



4.4.6. Имеется заключение уполномоченной организации о состоянии доступности объекта (наименование документа и выдавшей его организации, дата), прилагается – не имеется

4.7. Информация может быть размещена (обновлена) на Карте доступности субъекта РФ

\_\_\_\_\_ (наименование сайта, портала)

### 5. Особые отметки

#### ПРИЛОЖЕНИЯ:

Результаты обследования:

- |  |                |
|--|----------------|
| 1. Территории, прилегающей к объекту       | на <u>4</u> л. |
| 2. Входа (входов) в здание                 | на <u>5</u> л. |
| 3. Путей движения в здании                 | на <u>5</u> л. |
| 4. Зоны целевого назначения объекта        | на <u>3</u> л. |
| 5. Санитарно-гигиенических помещений       | на <u>4</u> л. |
| 6. Системы информации (и связи) на объекте | на <u>3</u> л. |

Результаты фотофиксации на объекте \_\_\_\_\_ на \_\_\_\_\_ л.

Позэтажные планы, паспорт БТИ \_\_\_\_\_ на \_\_\_\_\_ л.

Другое (в том числе дополнительная информация о путях движения к объекту)

Заместитель председателя  
комиссии

Заместитель директора по АХЧ Закиева Римма Мизхатовна

(Должность, Ф.И.О.)



(Подпись)

Члены комиссии:

Специалист по ОТ Фаррахова Зинира Фаниловна

(Должность, Ф.И.О.)



(Подпись)

Дополнительные члены комиссии:

Эксперт СДС ВОИ «Мир доступный для всех» Кожухов Максим Сергеевич

(Должность, Ф.И.О.)



(Подпись)

Эксперт СДС ВОИ «Мир доступный для всех» Галикеева Раляя Габделхаевна

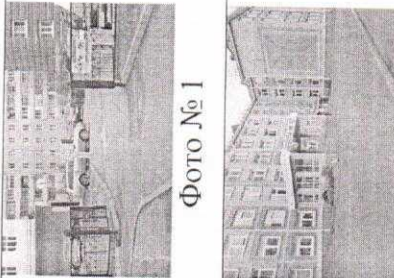

(Должность, Ф.И.О.)





(Подпись)

**I Результаты обследования:**  
**1. Территории, прилегающей к зданию (участка)**

МБОУ Школа №157 г. Уфа  
Наименование объекта

№ п/п	Наименование функционального элемента	Наличие элемента		Выявленные нарушения и замечания	Работы по адаптации объектов		
		есть/нет	№ на плане		Значимо для инвалида (категория)	Содержание	Виды работ
1.1	<b>Вход (входы) на территорию</b>	есть	 Фото № 1	Отсутствует информация об объекте.	К, С, О	Оборудовать доступными элементами информации об объекте (п.4.1.1. СП 59.13330.2012).	Организационные мероприятия
1.2	<b>Путь (пути) движения на территории</b>	есть	 Фото № 2	На путях движения имеются бордюры высотой 0,16 м.	К, С, О	Высоту бордюров по краям пешеходных путей на территории рекомендуется принимать не менее 0,05 м. Перепад высот бордюров, бортовых камней вдоль эксплуатируемых газонов и озелененных площадок, примыкающих к путям пешеходного движения, не должны превышать 0,025 м. (п. 4.1.9 СП 59.13330.2012)	Текущий ремонт

			 Фото № 3	Отсутствуют тактильные указатели направления движения по территории	С	Тактильные средства, выполняющие предупредительную функцию на покрытии пешеходных путей на участке, следует размещать не менее чем за 0,8 м до объекта информации или начала опасного участка, изменения направления движения, входа и т.п. Ширина тактильной полосы принимается в пределах 0,5-0,6 м. (п. 4.1.10 СП 59.13330.2012)	Текущий ремонт
1.3	Лестница (наружная)	нет	-	-	-	-	-
1.4	Пандус (наружный)	нет	-	-	-	-	-
1.5	Автостоянка и парковка	нет	 Фото № 4	Отсутствуют выделенные парковочные места для инвалидов.	К, О, С, Г, У	Выделить не далее 50 м от входа в здание места для транспорта инвалидов, в том числе специализированные места для автотранспорта инвалидов, передвигающихся на кресле – коляске и обозначить их разметкой и знаками, принятыми ГОСТ Р 52289 и ПДД на поверхности покрытия стоянки, продублировать вертикальными знаками или	Текущий ремонт Организационные мероприятия

					знаком на вертикальной поверхности в соответствии с ГОСТ 12.4.026, расположенным на высоте от 1,5 до 2 м (п. 4.2.1 – 4.2.4, 5.5.1 СП 59.13330.2012; п. 5.2.1, 5.2.3, 5.2.4, 6.5.1 СП 59.13330.2016)	
ОБЩИЕ требования к зоне	Фото № 1-4	Отсутствует специализированное место для автотранспорта инвалидов.	К, О, С, Г, У	Направить обращение администрацию города и ГИБДД на предмет выделения мест для транспорта инвалидов и обозначения их разметкой и знаками.	Организационные мероприятия Текущий ремонт	
		Отсутствует система информации для МГН, с указанием доступных путей движения. На путях движения имеются неровности и выбоины.	К, О, С, Г, У	В проектной документации должны быть предусмотрены условия беспрепятственного, безопасного и удобного передвижения МГН по участку к доступному входу в здание с учетом требований СП 42.13330. Эти пути должны стыковаться с внешними по отношению к участку транспортными и пешеходными коммуникациями, специализированными парковочными местами, остановками общественного транспорта.	Текущий ремонт Организационные мероприятия	

### III Заключение по зоне:

Наименование структурно-функциональной зоны	Состояние доступности* (к пункту 3.4 Акта обследования ОСИ)	Приложение		Рекомендации по адаптации (вид работы)** к пункту 4.1 Акта обследования ОСИ
		№ на плане	№ фото	
Территория, прилегающей к зданию (участок)	ДЧ-И (Г, У) ДУ (К, О, С)		Фото 1-4	Организационные мероприятия Текущий ремонт

\* указывается: ДП-В - доступно полностью всем; ДП-И (К, О, С, Г, У) – доступно полностью избирательно (указать категории инвалидов); ДЧ-В - доступно частично всем; ДЧ-И (К, О, С, Г, У) – доступно частично избирательно (указать категории инвалидов); ДУ - доступно условно, ВНД - недоступно

\*\* указывается один из вариантов: не нуждается; ремонт (текущий, капитальный); индивидуальное решение с ТСР; технические решения невозможны – организация альтернативной формы обслуживания.


Комментарий к заключению: территория, прилегающая к зданию (участок), имеет недостаток информационных составляющих (мнемосхемы на входах, тактильная и контрастная разметка); людям с нарушением зрения и людям, передвигающимся на кресле-коляске, необходима помощь персонала.




**I Результаты обследования:**





**2. Входа (входов) в здание**

МБОУ Школа №157 г. Уфа

Наименование объекта

№ п/п	Наименование функционального элемента	Наличие элемента		Выявленные нарушения и замечания		Работы по адаптации объектов		
		есть/ нет	№ на плане	№ фото	Содержание	Значимо для инвалида (категория)	Содержание	Виды работ
2.1	Лестница (наружная)	есть		 Фото № 5	Перед открытой лестницей отсутствуют предупредительные тактильные полосы.	С	Перед открытой лестницей необходимо оборудовать предупредительные тактильные полосы за 0,8 – 0,9 м шириной 0,3 – 0,5 м. (п. 4.1.12 СП 59.13330.2012)	Текущий ремонт
					Отсутствуют поручни.	О, С	Вдоль обеих сторон всех пандусов и открытых лестниц необходимо устанавливать ограждения с поручнями. Поручни следует располагать на высоте 0,9 м (допускается от 0,85 до 0,92 м) (п.5.2.15 СП 59.13330.2012)	Текущий ремонт

				<p>Ступени лестницы имеют разную высоту – от 0,16 до 0,16 м.</p>  <p>Фото № 6</p>	О, С	<p>Для открытых лестниц высоту подступенка следует принимать от 0,12 до 0,15 м. Все ступени лестниц в пределах одного марша должны быть одинаковыми по форме в плане, по размерам ширины проступи и высоты подъема ступеней. (п. 4.1.12 СП 59.13330.2012).</p>	Капитальный ремонт
2.2	Пандус (наружный)	есть	<p>Крайевые ступени не выделены цветом или фактурой.</p>  <p>Фото № 7</p>  <p>Фото № 8</p>	С	<p>Крайевые ступени лестничных маршей должны быть выделены цветом или фактурой. (п. 4.1.12 СП 59.13330.2012)</p>	Текущий ремонт	
			<p>Поверхность пандуса не контрастна относительно прилегающей поверхности.</p> <p>Отсутствуют поручни.</p>	К, С	<p>Поверхность пандуса должна быть нескользкой, отчетливо маркированной цветом или текстурой, контрастной относительно прилегающей поверхности. (п. 4.1.16 СП 59.13330.2012).</p> <p>Пандусы должны иметь двухстороннее ограждение с поручнями на высоте 0,9 м (допустимо от 0,85 до 0,92 м) и 0,7 м с учетом технических требований к опорным стационарным устройствам по ГОСТ Р 51261. Расстояние между поручнями должно быть в пределах 0,9-1,0 м. (п. 4.1.15 СП 59.13330.2012).</p>	Капитальный ремонт	
				К, О		Капитальный ремонт	

2.3	Входная площадка	есть	 Фото № 9	Кнопка вызова персонала отсутствует.	К, О, С	Оборудовать в доступном месте и обеспечить работу кнопки вызова персонала для оказания ситуационной помощи МГН.	Организац ионн ые меропри ятия
2.4	Двери (входные)	есть	 Фото № 10	Отсутствует контрастная маркировка на прозрачных полотнах дверей.	С	На прозрачных полотнах дверей следует предусмотреть яркую контрастную маркировку высотой не менее 0,1 м и шириной не менее 0,2 м, расположенную на уровне не ниже 1,2 м и не выше 1,5 м от поверхности пешеходного пути. (п. 5.1.5 СП 59.13330.2012).	Текущий ремонт Организац ионн ые меропри ятия
		есть	 Фото № 11	Ширина одной створки двустворчатой двери в свету составляет 0,86 м.	К, О	При двухстворчатых дверях одна рабочая створка должна иметь ширину, требуемую для однопольных дверей равную 0,9 м. (п. 5.1.4 СП 59.13330.2012)	Текущий ремонт
			 Фото № 12	Входные двери имеют пороги 0,06 м и 0,13 м.	К, О, С	Наружные двери, доступные для МГН, могут иметь пороги. При этом высота каждого элемента порога не должна превышать 0,014 м. (п. 5.1.4 СП 59.13330.2012)	Текущий ремонт



2.5	Тамбур	есть		Отсутствуют тактильные предупредительные полосы перед дверными проемами.	С	Участки пола на путях движения на расстоянии 0,6 м перед дверными проемами и входами на лестницы должны иметь тактильные предупредительные указатели и/или контрастно окрашенную поверхность в соответствии с ГОСТ Р 12.4.026 (п. 5.2.3 СП 59.13330.2012).	Текущий ремонт
	ОБЩИЕ требования к зоне		Фото № 5-12	Отсутствуют тактильные указатели перед дверями и лестницей и контрастная маркировка на стеклянном полотне двери, на лестнице и на пандусе.  Отсутствуют поручни на лестнице и на пандусе.  На входных дверях имеются пороги, не соответствующие требованиям нормативных документов.	К С О	Необходимо нанести контрастную маркировку на прозрачное полотно двери, краевые ступени лестниц и пандус.  Открытую лестницу и пандус следует оборудовать поручнями и тактильной разметкой.  Необходимо компенсировать пороги входных дверей. До проведения ремонтных работ необходимо организовать помощь персонала для людей с инвалидностью.	Текущий ремонт  Капитальный ремонт  Текущий ремонт  Организационные мероприятия

## II Заключение по зоне:

Наименование структурно-функциональной зоны	Состояние доступности* (к пункту 3.4 Акта обследования ОСИ)	Приложение		Рекомендации по адаптации (вид работы)** к пункту 4.1 Акта обследования ОСИ
		№ на плане	№ фото	
Вход в здание	ДП-И (Г, У) ДУ (О, С, К)		Фото № 5-12	Капитальный ремонт Текущий ремонт Организационные мероприятия

\* указывается: ДП-В - доступно полностью всем; ДП-И (К, О, С, Г, У) - доступно полностью избирательно (указать категории инвалидов); ДЧ-В - доступно частично всем; ДЧ-И (К, О, С, Г, У) - доступно частично избирательно (указать категории инвалидов); ДУ - доступно условно, ВНД - недоступно

\*\*указывается один из вариантов: не нуждается; ремонт (текущий, капитальный); индивидуальное решение с ТСР; технические решения невозможны – организация альтернативной формы обслуживания

**Комментарий к заключению:** вход в здание доступен полностью для категорий МГН (Г, У). Для людей с нарушением зрения, с опорно-двигательными нарушениями вход в здание доступен условно, так как требуется помощь персонала; отсутствуют визуальные и тактильные средства.

**I Результаты обследования:**  
**3. Пути (путей) движения внутри здания (в т. ч. путей эвакуации)**


МБОУ Школа №157 г. Уфа



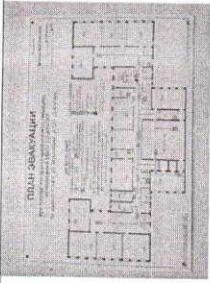
Наименование объекта

№ п/п	Наименование функционально-планировочного элемента	Наличие элемента		Выявленные нарушения и замечания	Работы по адаптации объектов		
		есть/нет	№ на плане		№ фото	Содержание	Виды работ
3.1	Коридор (вестибюль, зона ожидания, галерея, балкон)	есть		Отсутствует предупредительная информация о препятствии (перед дверными проемами и поворотами коммуникационных путей).	Значимо для инвалида (категория) С	Участки пола на путях движения на расстоянии 0,6 м перед дверными проемами и входами на лестницы, а также перед поворотом коммуникационных путей должны иметь тактильные предупреждающие указатели и/или контрастно окрашенную поверхность в соответствии с ГОСТ Р 12.4.026. Рекомендуется предусматривать световые маячки. (п. 5.2.3 СП 59.13330 2012)	Текущий ремонт
3.2	Лестница (внутри здания)	есть		Отсутствуют рельефные и визуальные обозначения этажей.	С	Установить рельефные обозначения этажей п. 3.32; п. 3.33 ГОСТ Р 51261.	Текущий ремонт



Фото № 13

			<p>Краевые ступени лестничных маршей не выделены цветом или фактурой.</p>	С, О	<p>Верхнюю и нижнюю ступени в каждом марше эвакуационных лестниц следует окрашивать в контрастный цвет или применять тактильные предупредительные указатели, контрастные по цвету по отношению к прилегающим поверхностям пола, шириной 0,3 м. (п.5.2.31 СП 59.13330.2012).</p>	Текущий ремонт
	 <p>Фото № 14</p>	<p>Перила не соответствуют требованиям нормативных документов.</p>	О, С		<p>Завершающие горизонтальные части поручня должны быть длиннее марша лестницы на 0,3 м и иметь не травмирующее завершение. Поручни рекомендуются применять округлого сечения диаметром от 0,04 до 0,06 м. На верхней или боковой, внешней по отношению к маршу, поверхности поручней перил должны предусматриваться рельефные обозначения этажей, а также предупредительные полосы об окончании перил. (пп.5.2.15, 5.2.16 СП 59.13330.2012).</p>	

3.3	Пандус (внутри здания)	нет	-	-	-	-	-	-	-
3.4	Лифт пассажирский	нет	-	-	-	-	-	-	-
3.5	Дверь	есть		 <p>Фото № 16</p>	Двери на путях эвакуации имеют ненормативные пороги от 0,03 м до 0,09 м.	К, О, С	Высота каждого элемента порога не должна превышать 0,014 м. (п.5.1.4 СП 59.13330.2012)	Текущий ремонт	
			 <p>Фото № 17</p>	Двери на путях эвакуации имеют ненормативную ширину от 0,69 м до 0,89 м.	К, О, С	Ширина дверных и открытых проемов в стене, а также выходов из помещений и коридоров на лестничную клетку должна быть не менее 0,9 м. (п.5.2.4 СП 59.13330.2012)	Текущий ремонт		
3.6	Пути эвакуации (в т. ч. зоны безопасности)	есть	 <p>Фото № 18</p>	Не все эвакуационные выходы соответствуют требованиям доступности для людей на креслах-колясках и с нарушением опорно-двигательного	К, О	На плане эвакуации необходимо обозначить доступный для МПН, в том числе людей на креслах-колясках, путь эвакуации. На планах эвакуации должны быть обозначены места расположения зон	Организационные мероприятия		

				аппарата. Не обозначены доступные пути эвакуации для МГН.		безопасности при их наличии (п. 5.2.30 СП 59.13330.2012)	
ОБЩИЕ требования к зоне		Фото № 13-18	Ненормативные пороги на путях эвакуации.	К, О, С	Высота каждого элемента порога не должна превышать 0,014 м.	Текущий ремонт	
			Ненормативная ширина дверного проема.	К, О	Ширина дверных проемов, а также выходов из помещений и коридоров на лестничную клетку должна быть не менее 0,9 м.	Текущий ремонт	
			Недостаток визуальной и тактильной информации.	К, О, С, Г, У	Системы средств информации и сигнализации об опасности, размещаемые в помещениях, предназначенных для пребывания всех категорий инвалидов и на путях их движения, должны быть комплексными и предусматривать визуальную, звуковую и тактильную информацию с указанием направления движения. Они должны соответствовать требованиям ГОСТ Р 51671, ГОСТ Р 51264, а также учитывать требования СП 1.13130. (п.5.5.2. СП 59.13330.2012)	Текущий ремонт Организационн ые мероприятия	

### III Заключение по зоне:

Наименование структурно-функциональной зоны	Состояние доступности* (к пункту 3.4 Акта обследования ОСИ)	Приложение		Рекомендации по адаптации (вид работы)** к пункту 4.1 Акта обследования ОСИ
		№ на плане	№ фото	
Пути движения внутри здания (в т. ч. пути эвакуации)	ДЧ-И (Г, У) ДУ (С, К, О)		Фото № 13-18	Текущий ремонт Организационные мероприятия



\* указывается: ДП-В - доступно полностью всем; ДП-И (К, О, С, Г, У) - доступно полностью избирательно (указать категории инвалидов); ДЧ-В - доступно частично всем; ДЧ-И (К, О, С, Г, У) - доступно частично избирательно (указать категории инвалидов); ДУ - доступно условно, ВНД - недоступно

\*\*указывается один из вариантов: не нуждается; ремонт (текущий, капитальный); индивидуальное решение с ТСП; технические решения невозможны - организация альтернативной формы обслуживания.




Комментарий к заключению: Для людей на креслах-колясках второй, третий и четвертый этажи недоступны, первый этаж частично доступен. На всех этажах отсутствуют визуальные и тактильные средства информации о препятствиях, отсутствуют звуковые и световые средства информации. Эвакуационные выходы не соответствуют требованиям доступности для людей на креслах-колясках и с нарушением опорно-двигательного аппарата.

**I Результаты обследования:**  
**4. Зоны целевого назначения здания (целевого посещения объекта)**  
**Вариант I – зона обслуживания инвалидов**

МБОУ Школа № 157 Г. Уфа  
Наименование объекта

№ п/п	Наименование функционального планировочного элемента	Наличие элемента		Выявленные нарушения и замечания		Работы по адаптации объектов		
		есть/нет	№ на плане	№ фото	Значимо для инвалида (категория)	Содержание	Виды работ	
4.1	Кабинетная форма обслуживания	есть		 Фото № 19	С	Информационные обозначения помещения не соответствуют требованиям нормативных документов. Не дублируются рельефными знаками (шрифтом Брайля).	Следует установить информирующие обозначения помещений: - рядом с дверью, со стороны дверной ручки; - на высоте от 1,4 до 1,75 м; - дублирование рельефными знаками п. 3.6.	Организационные мероприятия
				 Фото № 20	К, О, С	Двери в кабинеты имеют ненормативные пороги в 0,06 м.	Высота порога не должна превышать 0,014 м. (п. 5.2.4 СП 59.13330.2012)	Текущий ремонт



4.2	Зальная форма обслуживания	есть	 <p>Фото № 21</p>  <p>Фото № 22</p>  <p>Фото № 23</p>	<p>Дверь в столовую имеет ненормативный порог в 0,05 м.</p> <p>Дверь в спортивный зал имеет ненормативный порог в 0,07 м.</p> <p>Дверь в актовом зале имеет ненормативный порог в 0,055 м.</p>	К, О, С	Дверные проемы в помещении не должны иметь порогов и перепадов высот пола. При необходимости устройства порогов их высота не должна превышать 0,014 м. (п. 5.2.4 СП 59.13330.2012)	Текущий ремонт
4.3	Прилавочная форма обслуживания	нет	-	-	-	-	-
4.4	Форма обслуживания с перемещением по маршруту	нет	-	-	-	-	-
4.5	Кабина индивидуального обслуживания	нет	-	-	-	-	-
	ОБЩИЕ требования к зоне		Фото № 19-23	Недостаток тактильной информации-информирующие обозначения	С	Установить предупредительную информацию перед дверными проемами. на расстоянии 0,6 м перед	Организационные мероприятия

				помещения не дублируются рельефными знаками (шрифтом Брайля); отсутствует предупредительная информация о препятствии перед дверными проемами. Дверные проемы имеют ненормативные пороги.	К, О, С	дверными проемами. Рекомендуется устранить маячки.	Текущий ремонт
--	--	--	--	--	---------	--	----------------

### III Заключение по зоне:




Наименование структурно-функциональной зоны	Состояние доступности* (к пункту 3.4 Акта обследования ОСИ)	Приложение		Рекомендации по адаптации (вид работы)** к пункту 4.1 Акта обследования ОСИ
		№ на плане	№ фото	
Зоны целевого назначения здания (целевого посещения объекта)	ДЧ-И (Г, У) ДУ (С, О, К)		Фото № 19-23	Организация альтернативной формы обслуживания

\* указывается: ДП-В - доступно полностью всем; ДП-И (К, О, С, Г, У) - доступно полностью избирательно (указать категории инвалидов); ДЧ-В - доступно частично всем; ДЧ-И (К, О, С, Г, У) - доступно частично избирательно (указать категории инвалидов); ДУ - доступно условно, ВНД - недоступно

\*\*указывается один из вариантов: не нуждается; ремонт (текущий, капитальный); индивидуальный решение с ТСР; технические решения невозможны - организация альтернативной формы обслуживания

Комментарий к заключению: 1 этаж зоны целевого назначения объекта доступен частично категориям МГН (Г, У), доступен условно категориям МГН (С, О, К). Второй, третий и четвертый этажи зоны целевого назначения недоступны для категории МГН (К) и условно доступны для категорий (О, С), поскольку им необходима помощь персонала. Рекомендуется организация обслуживания данных категорий МГН на первом этаже здания.

**I Результаты обследования:**  
**5. Санитарно-гигиенических помещений**  
МБОУ Школа № 157 г. Уфа  
Наименование объекта

№ п/п	Наименование функционально-планировочного элемента	Наличие элемента		Выявленные нарушения и замечания		Работы по адаптации объектов	Виды работ	
		есть/нет	№ на плане	№ фото	Содержание			Значимо для инвалида (категория)
5.1	Туалетная комната	есть		 <p>Фото № 24</p>  <p>Фото № 25</p>  <p>Фото № 26</p>	<p>Размеры туалетных кабин не соответствуют нормативам.</p> <p>Ширина дверей составляет 0,65 и 0,68 м.</p>	К, О, С	<p>Доступная кабина в общей уборной должна иметь размеры не менее: ширина - 1,65 м; глубина - 1,8 м, ширина двери - 0,9 м. В кабине рядом с унитазом следует предусматривать пространство не менее 0,75 м для размещения кресла-коляски, а также крючки для одежды, костылей и других принадлежностей. В кабине должно быть свободное пространство диаметром 1,4 м для разворота кресла-коляски (п.5.3.3 СП 59.13330.2012).</p>	Капитальный ремонт

				<p>В туалетных кабинах не установлены откидные опорные поручни, штанги, поворотные или откидные сидения.</p>	<p>В универсальной кабине и других санитарно-бытовых помещениях, предназначенных для пользования всеми категориями граждан, должны быть установлены откидные опорные поручни, штанги, поворотные или откидные сидения (п. 5.3.3 СП 59.13330.2012).</p>	<p>Текущий ремонт</p>
			<p>Двери в туалетную комнату имеют пороги в 0,03 м.</p>	<p>Высота порога не должна превышать 0,014 м. (п. 5.2.4 СП 59.13330.2012)</p>	<p>Текущий ремонт</p>	
			<p>Отсутствует кнопка вызова персонала.</p>	<p>Доступные для МГН санитарно-бытовые кабины должны быть оборудованы системой тревожной сигнализации для связи с помещением постоянного дежурного персонала. Над входом в доступные кабины рекомендуется устанавливать световые мигающие оповещатели, срабатывающие при нажатии тревожной кнопки (п.5.3.6 СП 59.13330.2012).</p>	<p>Организационные мероприятия</p>	
			<p>У двери туалетной комнаты отсутствуют специальные оповещательные знаки</p>	<p>У дверей санитарно-бытовых помещений или доступных кабин (уборная, душевая, ванная и т.п.)</p>	<p>Организационные мероприятия</p>	




Фото № 27






Фото № 28

5.2	Душевая/ванная комната	нет	-	-	о назначении помещения.	-	следует предусматривать специальные знаки (в том числе рельефные) на высоте 1,35 м (п.5.3.6 СП 59.13330.2012).	-
5.3	Бытовая комната (гардеробная)	есть	 <p>Фото № 29</p>  <p>Фото № 30</p>	<p>Двери в гардеробную имеют ненормативную ширину в 0,76 м.</p> <p>Двери в гардеробную имеют ненормативные пороги в 0,02 м.</p>	К	<p>Ширина дверей должна быть не менее 0,9 м. (п. 5.2.4 СП 59.13330.2012)</p> <p>Высота порога не должна превышать 0,014 м. (п. 5.2.4 СП 59.13330.2012)</p>	<p>Капитальный ремонт</p> <p>Текущий ремонт</p>	
	ОБЩИЕ требования к зоне			Туалетная комната не соответствует требованиям нормативных документов.	К, О, С	<p>В общем количестве кабинетов общественных зданий доля доступных для МПН кабинетов должна составлять 7%, но не менее одной. (п.5.3.2 СП 59.13330.2012).</p>	<p>Капитальные</p> <p>Организационные мероприятия</p>	

### III Заключение по зоне:


Наименование структурно-функциональной зоны	Состояние доступности* (к пункту 3.4 Акта обследования ОСИ)	Приложение		Рекомендации по адаптации (вид работы)** к пункту 4.1 Акта обследования ОСИ
		№ на плане	№ фото	
Санитарно-гигиенические помещения	ДП-И (Г, У) ДУ (К, О, С)		Фото № 24-30	Организационные мероприятия Текущий ремонт Капитальный ремонт



\* указывается: ДП-В - доступно полностью всем; ДП-И (К, О, С, Г, У) - доступно полностью избирательно (указать категории инвалидов); ДЧ-В - доступно частично всем; ДЧ-И (К, О, С, Г, У) - доступно частично избирательно (указать категории инвалидов); ДУ - доступно условно, ВНД - недоступно

\*\* указывается один из вариантов: не нуждается; ремонт (текущий, капитальный); индивидуальное решение с ТСР; технические решения невозможны - организация альтернативной формы обслуживания

Комментарий к заключению: для людей на креслах-колясках туалетная комната недоступна, гардероб доступен условно.

**I Результаты обследования:**  
**6. Системы информации на объекте**  
МБОУ Школа № 157 г. Уфа  
Наименование объекта

№ п/п	Наименование функционального планировочного элемента	Наличие элемента		Выявленные нарушения и замечания		Работы по адаптации объектов		
		есть/нет	№ на плане	№ фото	Значимо для инвалида (категория)	Содержание	Виды работ	
6.1	Визуальные средства	есть		 Фото № 31	К	На плане эвакуации не показаны доступные эвакуационные пути движения и выходы для людей на креслах-колясках.	Обозначить доступные эвакуационные выходы и пути движения для людей на креслах-колясках, в том числе на планах эвакуации. (п. 5.5.2 СП 59.13330.2012) Провести обучение персонала правилам эвакуации людей с инвалидностью.	Организационные мероприятия
6.2	Акустические средства	нет			Г	Отсутствуют акустические средства получения информации.	Обеспечить доступность системы сигнализации о возникновении чрезвычайной ситуации за счет визуальных средств и организационных решений для людей с нарушением слуха (п. 5.5.2 СП	Организационные мероприятия Индивидуальные решения с ТСР

6.3	Тактильные средства	нет	 <p>Фото № 32</p>	Отсутствуют тактильные средства получения информации	С	59.13330.2012). Предусмотреть тактильную мнемосхему, доступную для людей с нарушением зрения, отображающую информацию о помещениях в здании, специальных сервисах для людей с инвалидностью и т.д. (п. 7.1.8 СП 59.13330.2012).	Текущий ремонт
			 <p>Фото № 33</p>	Перед дверями и поворотами нет тактильной и/или предупреждающей полосы.	С	Участки пола на путях движения на расстоянии 0,6 м перед дверными проемами и входами на лестницы, а также перед поворотом коммуникационных путей должны иметь тактильные предупреждающие указатели и/или контрастно окрашенную поверхность.	Текущий ремонт
ОБЩИЕ требования к зоне			Фото № 31-33	Системы средств информации и сигнализации должны быть комплексными для всех категорий инвалидов (визуальными, звуковыми и тактильными) и соответствовать	К, С, О, Г, У	Система средств информации должна обеспечивать: - непрерывность информации, - ориентирование и опознание объектов и мест посещения; - возможность получения информации об ассортименте	Организационные мероприятия Текущий ремонт Индивидуальные решения с ТСР



				ГОСТ.		предоставляемых услуг, размещении и назначении функциональных элементов, расположении путей эвакуации, предупреждать об опасности в экстремальных ситуациях и т.п.
--	--	--	--	-------	--	--

### II Заключение по зоне:

Наименование структурно-функциональной зоны	Состояние доступности* (к пункту 3.4 Акта обследования ОСИ)	Приложение		Рекомендации по адаптации (вид работы)** к пункту 4.1 Акта обследования ОСИ
		№ на плане	№ фото	
Система информации на объекте	ДЧ-И (К, У, О) ДУ (С, Г)		Фото № 31-33	Организационные мероприятия Текущий ремонт Индивидуальные решения с ТСР

\* указывается: ДП-В - доступно полностью всем; ДП-И (К, О, С, Г, У) – доступно полностью избирательно (указать категории инвалидов); ДЧ-В - доступно частично всем; ДЧ-И (К, О, С, Г, У) – доступно частично избирательно (указать категории инвалидов); ДУ - доступно условно, ВНД - недоступно

\*\* указывается один из вариантов: не нуждается; ремонт (текущий, капитальный); индивидуальное решение с ТСР; технические решения невозможны – организация альтернативной формы обслуживания

Комментарий к заключению: система информации на объекте доступна частично для МГН категории (К, О, У), для остальных категорий доступна условно, так как для получения информации требуется помощь со стороны сотрудников ОСИ.

Согласовано  
Председатель БРО ВОИ

/ Ротов О. Л.

« »



2018 г.

Утверждаю

Председатель комиссии  
/ Рамаева Л.Р.

2018 г.



## ПАСПОРТ ДОСТУПНОСТИ объекта социальной инфраструктуры № 1

### 1. Общие сведения об объекте

1.1. Наименование (вид) объекта Муниципальное бюджетное общеобразовательное учреждение Школа №157 городского округа город Уфа Республики Башкортостан

1.2. Адрес объекта: 450039, Республика Башкортостан, г. Уфа, ул. Мушникова, д. 17/1

1.3. Сведения о размещении объекта:

- отдельно стоящее здание 4 этажа 9255 кв.м

1.4. Год постройки здания 2005 г. последнего капитального ремонта \_\_\_\_\_

1.5. Дата предстоящих плановых ремонтных работ: текущего \_\_\_\_\_, капитального \_\_\_\_\_

### сведения об организации, расположенной на объекте

1.6. Название организации (учреждения), (полное юридическое наименование – согласно Положению, краткое наименование) Муниципальное бюджетное общеобразовательное учреждение Школа №157 городского округа город Уфа Республики Башкортостан; МБОУ Школа № 157

1.7. Юридический адрес организации (учреждения) 450039, Республика Башкортостан, г. Уфа, ул. Мушникова, д. 17/1

1.8. Основание для пользования объектом (оперативное управление, аренда, собственность) оперативное управление

1.9. Форма собственности (государственная, негосударственная) – государственная

1.10. Территориальная принадлежность (федеральная, региональная, муниципальная) – муниципальная

1.11. Вышестоящая организация Управление образования Администрации городского округа город Уфа Республики Башкортостан

1.12. Адрес вышестоящей организации, другие координаты 450096, г. Уфа, ул. Орловская, 33

### 2. Характеристика деятельности организации на объекте (по обслуживанию населения)

2.1 Сфера деятельности образование

2.2 Виды оказываемых услуг – образовательные услуги

2.3 Форма оказания услуг: – на объекте

2.4 Категории обслуживаемого населения по возрасту: - дети от 7 до 17 лет

2.5 Категории обслуживаемых инвалидов – \_\_\_\_\_

2.6 Плановая мощность: посещаемость (количество обслуживаемых в день), вместимость, пропускная способность – максимальная посещаемость 1314 человек.

2.7 Участие в исполнении ИПР инвалида, ребенка-инвалида (да, нет) – нет

### 3. Состояние доступности объекта для инвалидов и других маломобильных групп населения (МГН)

**3.1 Путь следования к объекту пассажирским транспортом** – Автобусы: 10, 74, 110с, 26, 290; троллейбус 9, 10, 15; маршрутное такси: 74, 110м, 110с, 207, 208, 226м, 226э, 253, 272, 290, 298.

(описать маршрут движения с использованием пассажирского транспорта)

наличие адаптированного пассажирского транспорта к объекту - Автобусы: 74, 110с, 290.

#### 3.2 Путь к объекту от ближайшей остановки пассажирского транспорта:

3.2.1 расстояние до объекта от остановки транспорта 500 м

3.2.2 время движения (пешком) 10 мин

3.2.3 наличие выделенного от проезжей части пешеходного пути (*да, нет*) – есть

3.2.4 Перекрестки: нет

3.2.5 Информация на пути следования к объекту: нет

3.2.6 Перепады высоты на пути: *есть, нет* – есть

Их обустройство для инвалидов на коляске: *да, нет* – нет

#### 3.3 Организация доступности объекта для инвалидов – форма обслуживания\*

№№ п/п	Категория инвалидов (вид нарушения)	Вариант организации доступности объекта (формы обслуживания)*
1.	<b>Все категории инвалидов и МГН</b>	ДУ
	<i>в том числе инвалиды:</i>	
2	передвигающиеся на креслах-колясках	ВНД
3	с нарушениями опорно-двигательного аппарата	ДУ
4	с нарушениями зрения	ДУ
5	с нарушениями слуха	ДУ
6	с нарушениями умственного развития	Б

\* - указывается один из вариантов: «А», «Б», «ДУ», «ВНД»

#### 3.4 Состояние доступности основных структурно-функциональных зон

№ № п \п	Основные структурно-функциональные зоны	Состояние доступности, в том числе для основных категорий инвалидов**
1	Территория, прилегающая к зданию (участок)	ДЧ-И (Г, У) ДУ (К, О, С)
2	Вход (входы) в здание	ДП-И (Г, У) ДУ (О, С, К)
3	Путь (пути) движения внутри здания (в т. ч. пути эвакуации)	ДЧ-И (Г, У) ДУ (С, К, О)
4	Зона целевого назначения здания (целевого посещения объекта)	ДЧ-И (Г, У) ДУ (С, О, К)
5	Санитарно-гигиенические помещения	ДП-И (Г, У) ДУ (К, О, С)
6	Система информации и связи (на всех зонах)	ДЧ-И (К, У, О) ДУ (С, Г)
7	Пути движения к объекту (от остановки транспорта)	ДУ

\*\* Указывается: ДП-В - доступно полностью всем; ДП-И (К, О, С, Г, У) – доступно полностью избирательно (указать категории инвалидов); ДЧ-В - доступно частично всем; ДЧ-И (К, О, С, Г, У) – доступно частично избирательно (указать категории инвалидов); ДУ - доступно условно, ВНД – временно недоступно

**3.5. ИТОГОВОЕ ЗАКЛЮЧЕНИЕ о состоянии доступности** Объект социальной инфраструктуры Муниципальное бюджетное общеобразовательное учреждение Школа № 157 городского округа город Уфа Республики Башкортостан доступен частично для инвалидов с нарушениями умственного развития, с нарушением слуха и с нарушением опорно – двигательного аппарата. Для людей с полным отсутствием зрения или с частичной потерей его, объект доступен условно, так как для адаптации необходимо организовать помощь со стороны сотрудника ОСИ для сопровождения к месту получения услуги. Для людей, пользующихся креслами – колясками, необходимо организовать альтернативную форму обслуживания на 1 этаже.

#### 4. Управленческое решение

##### 4.1. Рекомендации по адаптации основных структурных элементов объекта

№ п \п	Основные структурно-функциональные зоны объекта	Рекомендации по адаптации объекта (вид работы)*
1	Территория, прилегающая к зданию (участок)	Организационные мероприятия Текущий ремонт
2	Вход (входы) в здание	Организационные мероприятия Текущий ремонт Капитальный ремонт
3	Путь (пути) движения внутри здания (в т. ч. пути эвакуации)	Организационные мероприятия Текущий ремонт
4	Зона целевого назначения здания (целевого посещения объекта)	Организация альтернативной формы обслуживания
5	Санитарно-гигиенические помещения	Организационные мероприятия Текущий ремонт Капитальный ремонт
6	Система информации на объекте (на всех зонах)	Организационные мероприятия Текущий ремонт Индивидуальное решение с ТСР
7	Пути движения к объекту (от остановки транспорта)	Организационные мероприятия
8.	<b>Все зоны и участки</b>	Капитальный ремонт Организационные мероприятия Текущий ремонт Индивидуальное решение с ТСР Организация альтернативной формы обслуживания

\* - указывается один из вариантов (видов работ): не нуждается; ремонт (текущий, капитальный); индивидуальное решение с ТСР (техническое средство реабилитации); технические решения невозможны – организация альтернативной формы обслуживания

4.2. Период проведения работ \_\_\_\_\_ по мере финансирования, 2018 - 2025 гг. \_\_\_\_\_  
в рамках исполнения плана проведения необходимых мероприятий по повышению значений показателей доступности объектов и предоставляемых услуг для инвалидов и МГН  
(указывается наименование документа: программы, плана)

4.3 Ожидаемый результат (по состоянию доступности) после выполнения работ по адаптации  
100 % доступность объекта для инвалидов \_\_\_\_\_

4.4. Для принятия решения требуется, не требуется (нужное подчеркнуть):  
Согласование \_\_\_\_\_

Имеется заключение уполномоченной организации о состоянии доступности объекта  
(наименование документа и выдавшей его организации, дата), прилагается – не имеется \_\_\_\_\_

4.5. Информация размещена (обновлена) на Карте доступности субъекта РФ \_\_\_\_\_

\_\_\_\_\_ (наименование сайта, портала)

## 5. Особые отметки

Паспорт сформирован на основании:

1. Анкеты (информации об объекте) от «08» октября 2018 г.,
2. Акта обследования объекта: № акта 1 от «08» октября 2018 г.
3. Решения Комиссии от «08» октября 2018 г.

**Приложение № 1**  
**к паспорту доступности**  
**Наименование**

**1. Оценка соответствия уровня доступности для инвалидов объекта и имеющихся недостатков в обеспечении условий его доступности для инвалидов**

№ п/п	Показатели доступности	Наличие/ отсутствие	Рекомендации
1	Наличие на объекте транспортных средств, используемых для перевозки инвалидов	не имеется	Приобретение не планируется, услуги оказываются исключительно на объекте
2	Проведение на объекте капитального ремонта, реконструкции, модернизации, которые полностью будут соответствовать требованиям доступности для инвалидов к объекту и услугам, начиная с 1 июля 2016 г.		Проведение любых ремонтных работ будет согласовываться с отделом образования ГО г. Уфа РБ
	Текущее обеспечение доступа к объекту инвалидов (до проведения капитального ремонта или реконструкции) и к месту предоставления услуги, предоставление необходимых услуг в дистанционном режиме, предоставление, когда это возможно, необходимых услуг по месту жительства инвалида	Мониторинг детей с инвалидностью в районе совместно с МСЭ и ПМПК	Продолжить оказание услуг в форме электронного документооборота, с использованием сети Интернет, телефонное взаимодействие, личного приема граждан,
4	<p>Обеспечение условий индивидуальной мобильности инвалидов и возможности для самостоятельного их передвижения по объекту, на котором инвалидам предоставляются услуги, в том числе, на котором имеются:</p> <p>выделенная стоянка автотранспортных средств для инвалидов;</p> <p>сменное кресло-коляска;</p> <p>поручни;</p> <p>пандус;</p>	имеется	

	<p>раздвижные двери;</p> <p>доступные входные группы;</p> <p>доступные санитарно-гигиенические помещения;</p> <p>достаточная ширина дверных проемов в стенах, лестничных маршей, площадках</p>		
5	Наличие на объекте надлежащего размещения оборудования и носителей информации, необходимых для обеспечения беспрепятственного доступа к объектам (местам предоставления услуг) с учетом ограничений жизнедеятельности инвалида, а также надписей, знаков и иной текстовой и графической информации, выполненной рельефно-точечным шрифтом Брайля и на контрастном фоне	имеется	

## 2. Оценка соответствия уровня обеспечения доступности для инвалидов услуг

№ п/п	Показатели доступности	Наличие/отсутствие	Рекомендации
1	Наличие на объекте помещения, предназначенного для проведения массовых мероприятий, оборудованное индукционной петлей и/или звукоусиливающей аппаратурой	имеется	
2	Предоставление (возможность) на объекте услуг с использованием русского жестового языка, допуском сурдопереводчика и тифлосурдопереводчика	отсутствует	При необходимости будет заключен договор по предоставлению услуг сурдопереводчика и тифлосурдопереводчика
3	Численность работников, предоставляющих услуги в сфере образования, прошедших инструктирование или обучение для работы с инвалидами по вопросам, связанным с обеспечением доступности для инвалидов объекта и услуг в соответствии с законодательством РФ и законодательством субъекта РФ		Проведение инструктирования 100% сотрудников в 1 квартале 2020 года, далее проведение инструктажей на объекте обеспечивать с периодичностью 2 раза в год)
	Наличие на объекте услуг в сфере образования, предоставляемых инвалидам с сопровождением ассистента-помощника	имеется	Введение новой штатной единицы не запланировано, организация помощи инвалидам будет включена в должностные регламенты и инструкции сотрудников

5	Наличие на объекте услуг в сфере образования, предоставляемых инвалидам с сопровождением тьютора	Не имеется	введение новой штатной единицы не запланирована, организация помощи инвалидам будет включена в должностные регламенты и инструкции сотрудников
6	Численность педагогических работников, имеющих образование и (или) квалификацию, позволяющие осуществлять обучение по адаптированным основным общеобразовательным программам (для дошкольных образовательных организаций и общеобразовательных организаций)		Продолжить повышение квалификации педагогов
7	Численность детей-инвалидов в возрасте от 5 до 18 лет, получающих дополнительное образование.		
8	Численность детей-инвалидов в возрасте от 1,5 до 7 лет, охваченных дошкольным образованием		Указанный показатель к ОСИ не относится
9	Численность детей-инвалидов, которым на объекте созданы условия для получения качественного общего образования		
10	Официальный сайт объекта адаптирован для лиц с нарушением зрения (слабовидящих).	имеется	Адаптация сайта для лиц с нарушением зрения (слабовидящих) проведена в г.